



КОМИТЕТ ИМУЩЕСТВЕННЫХ ОТНОШЕНИЙ  
АДМИНИСТРАЦИИ ПЕРМСКОГО МУНИЦИПАЛЬНОГО ОКРУГА

РЕШЕНИЕ  
о размещении объектов № 1524

Пермский край  
Пермский округ

07.06.2024

Комитет имущественных отношений администрации Пермского муниципального округа разрешает Акционерному обществу «Газпром газораспределение Пермь» (ИНН 5902183841, ОГРН 2125902017723, почтовый адрес: 614000, г. Пермь, ул. Петропавловская, 43)

размещение объекта «газопровод давлением до 1,2 Мпа, для размещения которого не требуется разрешения на строительство»

на землях муниципальная собственность.

на срок 1 год.

Местоположение: Пермский край, Пермский муниципальный округ, д. Кондратово, ул. Попутная, д. 231.

Приложение: схема предполагаемых к использованию земель или части земельного участка.

Особые условия использования:

1. При размещении объекта учесть параметры ширины проезда улично-дорожной сети, во избежание сужения полосы отвода дороги.
2. Получение разрешения на производство земляных работ.

Заместитель председателя комитета



(подпись, печать)

М.В. Королева



# Схема предполагаемых к использованию земель или части земельного участка

Объект: Газопровод давлением до 1,2 Мпа, для размещения которого не требуется разрешения на строительство

Местоположение: расположенных по адресу: Пермский край, м.о. Пермский, д. Кондратово, ул. Попутная, д. 231

Каталог координат, м

| № точки границы | X         | Y          |
|-----------------|-----------|------------|
| n1              | 516389.13 | 2221318.30 |
| n2              | 516404.42 | 2221312.06 |
| n3              | 516404.77 | 2221312.97 |
| n4              | 516406.46 | 2221317.39 |
| n5              | 516389.71 | 2221325.23 |
| n6              | 516390.43 | 2221325.32 |
| n7              | 516385.79 | 2221327.07 |
| n8              | 516383.83 | 2221321.67 |
| n9              | 516383.29 | 2221320.17 |
| n1              | 516389.13 | 2221318.30 |
| n10             | 516350.38 | 2221340.41 |
| n11             | 516268.39 | 2221371.30 |
| n12             | 515851.14 | 2221808.40 |
| n13             | 515839.37 | 2221819.30 |
| n14             | 515873.80 | 2221783.46 |
| n15             | 515934.20 | 2221718.59 |
| n16             | 515992.41 | 2221656.51 |
| n17             | 516047.33 | 2221598.43 |
| n18             | 516093.91 | 2221549.64 |
| n19             | 516138.57 | 2221502.76 |
| n20             | 516185.15 | 2221453.97 |
| n21             | 516230.89 | 2221405.95 |
| n22             | 516255.53 | 2221380.25 |
| n23             | 516267.13 | 2221371.30 |
| n24             | 516279.57 | 2221364.48 |
| n25             | 516316.82 | 2221351.78 |
| n10             | 516350.38 | 2221340.41 |

Площадь земель или части земельного участка, кв.м.: 1799

Категория земель: земли населенных пунктов






Вид разрешенного использования: -

Описание границ смежных землепользователей:

- От точки n1 до точки n2 - земельный участок с кадастровым номером 59:32:0000000:15839
- От точки n2 до точки n3 - земли общего пользования
- От точки n3 до точки n6 - земельный участок с кадастровым номером 59:32:0000000:14768
- От точки n6 до точки n7 - земельный участок с кадастровым номером 59:32:3410001:4833
- От точки n7 до точки n8 - земельный участок с кадастровым номером 59:32:0000000:14768
- От точки n8 до точки n1 - земли общего пользования

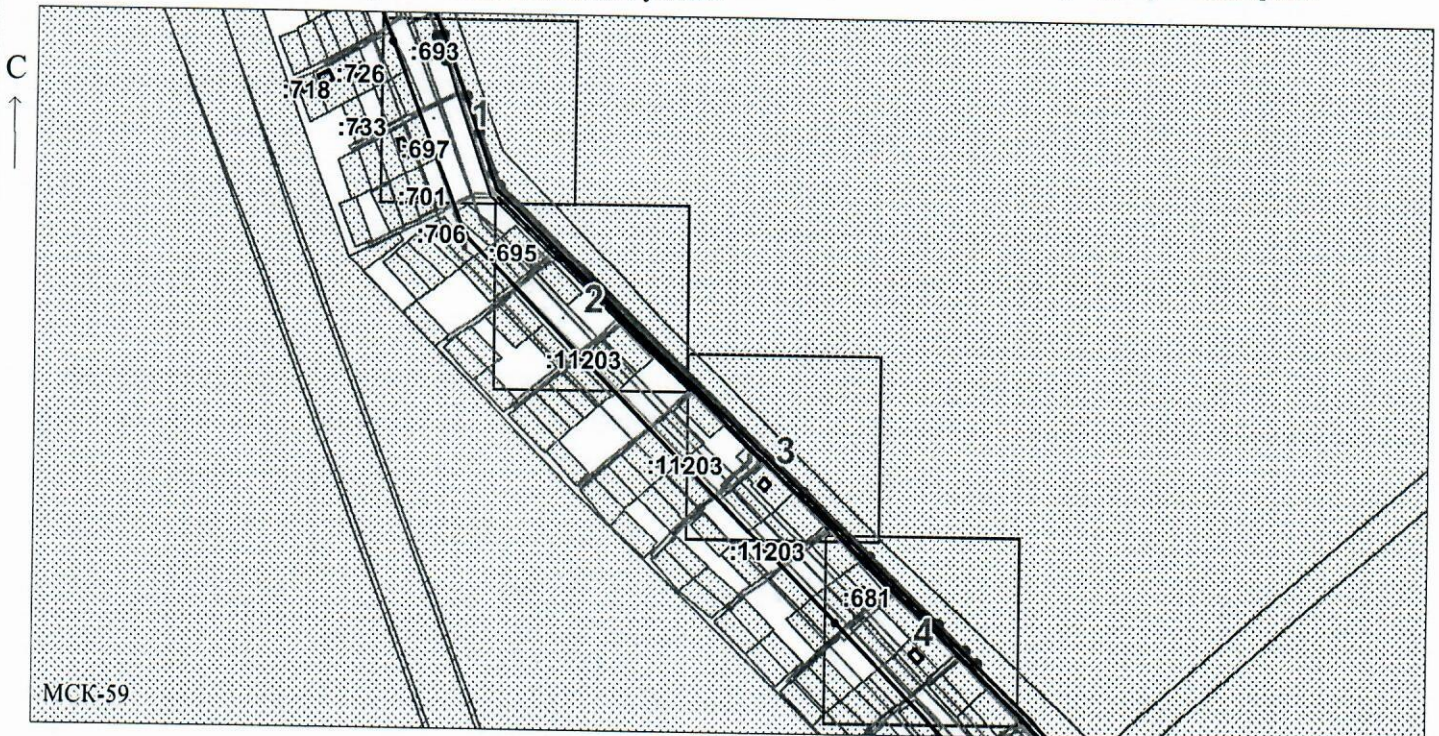
- От точки n10 до точки n13 - земельный участок с кадастровым номером 59:32:3410001:4833
- От точки n13 до точки n10 - земельный участок с кадастровым номером 59:32:0000000:14768

**Условные обозначения:**

-  - предполагаемый участок земель, на которых планируется размещение объекта
-  - границы и номер земельного участка, сведения о которых внесены в ЕГРН
-  - границы и номер объекта капитального строительства, сведения о которых внесены в ЕГРН
-  - граница кадастрового квартала
-  - зоны с особыми условиями использования территории, сведения о которых внесены в ЕГРН
- :ЗУ1 - обозначение запрашиваемого земельного участка

• n1 - характерная точка границ земель или части земельного участка

59:32:3410001 - номер кадастрового квартала



Заявитель: \_\_\_\_\_ / Егошина И.В.  
 (подпись, расшифровка подписи)

Масштаб 1:7000

(для юридических лиц  
и индивидуальных предпринимателей)